














S.S. 13

Pontebbana
dal km. 127+015 al km. 170+280

DATA rilievo : 03/02/2014

Competenza: UD 1°N-1°Sq (Gemona del F.)
















PROGRESSIVA							CLASSE	NOTE
127+015	Inizio tratta stradale							 variante di Udine
da 127+015 a 136+483								2 corsie, careggiata > 7 mt con spartitraffico
127+015								Giunti di dilatazione
127+209		X						Giunti di dilatazione
127+015			X					Alberature stradali ad alto fusto
da 127+220 a 127+950				X				Spartitraffico bordo ponte
127+245				X				Ponte - Torr. Cormor
127+248		X						Giunti di dilatazione
127+286		X						Giunti di dilatazione
127+320		X						Giunti di dilatazione
127+571			X					linea elettrica
128+005				X				Cavalcavia Cormor Basso
da 128+010 a 128+330				X				Spartitraffico bordo ponte
da 128+103 a 129+800						X		 innesto v.le M. Nogara
128+525				X				Cavalcavia Passons
128+575		X						Giunti di dilatazione
128+590		X						Giunti di dilatazione
da 128+650 a 129+340				X				Spartitraffico bordo ponte
128+700				X				Cavalcavia Pasian di Prato
129+073			X					linea elettrica
da 129+318 a 129+325				X				Ponte - Cavalcavia Passons
da 129+350 a 130+340				X ^D				Spartitraffico bordo ponte
129+862						X		  incrocio SR 464
130+340		X						  >7,5
130+392				X				Viadotto ponte - Torr. Cormor
da 130+400 a 131+120				X				Spartitraffico bordo ponte
130+588		X						Giunti di dilatazione
da 130+940 a 131+528	X					X		 variante Stadio
131+120								sopravia - sottovia ecc.
131+120		X						Giunti di dilatazione
131+125		X						Giunti di dilatazione
131+130				X				Cavalcavia Stadio Friuli
131+137		X						Giunti di dilatazione
131+145		X						Giunti di dilatazione
131+420				X				Spartitraffico bordo ponte
131+436		X						Giunti di dilatazione
da 131+440 a 131+444				X				Ponte - Canale Ledra
131+446		X						Giunti di dilatazione
131+456		X						Giunti di dilatazione
131+749		X						Giunti di dilatazione
131+753				X ^s				Cavalcavia Colugna
131+767		X						Giunti di dilatazione
131+772			X					linea elettrica
da 131+780 a 131+800				X				Spartitraffico bordo ponte
131+789				X				Cavalcavia Colugna

S.S. 13

 Pontebbana
 dal km. 127+015 al km. 170+280

DATA rilievo : 03/02/2014

Competenza: UD 1°N-1°Sq (Gemona del F.)







PROGRESSIVA							CLASSE	NOTE
131+798		X					 B ↓>7,5	Giunti di dilatazione
131+799		X						Giunti di dilatazione
131+817		X						Giunti di dilatazione
131+831		X						Giunti di dilatazione
131+836				X				Cavalcavia Rizzi
131+845				XD				Cavalcavia Rizzi
131+846		X						Giunti di dilatazione
131+846		X						Giunti di dilatazione
131+850				Xs				Spartitraffico bordo ponte
131+859		X						Giunti di dilatazione
da 131+870 a 131+900				X				Spartitraffico bordo ponte
131+878		X						Giunti di dilatazione
133+798		X						Giunti di dilatazione
133+824				Xs				Cavalcavia Autostrada
133+878		X						Giunti di dilatazione
da 134+084 a 134+564	X					X		 innesto A23 Udine Nord
134+100	X							Dosso
135+580			X					impianto di illuminazione pubblica
135+665						Xs		Altri pericoli
da 136+093 a 136+483	X					X	 C ↓>7,5	 Variante Udine-Tavagnacco
136+373				X				Cavalcavia
136+408					X		 C ↓>7,5	Centro abitato Tavagnacco (22.04.2005)
da 136+483 a 141,608					X			2 corsie, careggiata > 7,5 mt
136+488					X			Fine Centro abitato Tavagnacco
136+488					X			Centro abitato Reana del Roiale (22.04.2005)
136+700					X		 Cx ↓>7,5	Fine Centro abitato Reana del Roiale
136+700					X			Centro abitato Tavagnacco (22.04.2005)
136+960	X							Semaforo
137+132						X		 rotonda Tavagnacco
137+142					X			Fine Centro abitato Tavagnacco
137+142					X			Centro abitato Reana del Roiale (22.04.2005)
137+294	X							Semaforo
138+095				X				Ponte - Rio Tricesima
138+100								parapetto
138+650	X							Semaforo
138+800					X		 Cu ↓>7,0	Fine Centro abitato Reana del Roiale
138+800					X			Centro abitato Tricesimo (22.04.2005)
138+960	X							Strada sdrucioleale
138+960	X				X	X		Semaforo
139+490	X				X	X		Semaforo
139+780	X				X	X		Semaforo
141+285	X				X	X		Semaforo
141+800					X	X		Fine Centro abitato Tricesimo
142+023			X				 C ↓>7,5	linea elettrica
142+051			X					linea elettrica

S.S. 13

Pontebbana
dal km. 127+015 al km. 170+280

DATA rilievo : 03/02/2014

Competenza: UD 1°N-1°Sq (Gemona del F.)

PROGRESSIVA							CLASSE	NOTE
142+358					X		Cx ↓↑>7.5	Centro abitato Montegnacco (06.03.2007)
142+615			X					impianto di illuminazione pubblica
142+770			X					linea elettrica
143+100	X				X			Semaforo
143+276			X					linea elettrica
143+415	X							Semaforo
143+724								sopravia - sottovia ecc.
143+735			X					linea elettrica
143+748			X					linea elettrica
144+295	X				X			Semaforo
144+387			X				Cx ↓↑>7,5	linea elettrica
144+415					X			Fine Centro Abitato Montegnacco
144+520			X				C ↓↑>7,5	linea elettrica
144+600					X		Cx ↓↑>7,5	Centro abitato Tarcento-Collalto (18.02.2011)
144+705	X				X			Semaforo
144+769			X					impianto di illuminazione pubblica
145+376					X			Fine Centro abitato Tarcento-Collalto
145+630	X						C ↓↑>7,5	Dosso
145+798			X					linea elettrica
145+874			X					linea elettrica
146+356			X					linea elettrica
146+360			X					linea elettrica
146+466			X					linea elettrica
146+476			X					linea elettrica
146+690			X					linea elettrica
146+810			X					impianto di illuminazione pubblica
146+820			X					impianto di illuminazione pubblica
147+033			X					linea elettrica
147+141			X					linea elettrica
147+599			X					linea elettrica
da 147+710 a 148+015	X							Dosso
147+800					X			Semaforo - incrocio Bueris
147+838			X					linea elettrica
147+960	X							Semaforo
148+027			X					linea elettrica
148+100			X					impianto di illuminazione pubblica
148+121						X		innesto SR 356
148+240	X							Strada sdruciolevole
148+297					X			Semaforo
148+470					X			Semaforo
148+475			X					impianto di illuminazione pubblica
149+161			X					linea elettrica
149+750			X					linea elettrica
150+660	X							Dosso














S.S. 13

Pontebbana

dal km. 127+015 al km. 170+280

DATA rilievo : 03/02/2014

Competenza: UD 1°N-1°Sq (Gemona del F.)











PROGRESSIVA							CLASSE	NOTE
150+726			X				 ↓↑>7,5	linea elettrica
151+040			X					linea elettrica
151+276			X					linea elettrica
152+520			X					impianto di illuminazione pubblica
152+742			X					linea elettrica
152+759			X					linea elettrica
da 153+210 a 153+450								parapetto
153+217				X				Ponte - Canale Ledra
153+488			X					linea elettrica
153+492		X						Giunti di dilatazione
153+504		X						Giunti di dilatazione
153+505				X				Ponte - Torr. Ledra
153+517		X						Giunti di dilatazione
153+595			X					linea elettrica
154+024			X					impianto di illuminazione pubblica
154+182					X		 ↓↑>7,5	Centro abitato Lessi (23.09.2005)
154+270	X							Semaforo
154+370			X					impianto di illuminazione pubblica
154+415				X				Ponte - Rio Innominato
154+550	X							Semaforo
155+100					X			Fine Centro abitato Lessi
155+216			X				 ↓↑>7,5	linea elettrica
155+330		X						Giunti di dilatazione
155+430	X							Dosso
155+500			X					impianto di illuminazione pubblica
155+630			X					linea elettrica
155+630		X						Giunti di dilatazione
155+700					X		 ↓↑>7,5	Centro abitato Taboga-Campagnola (23.09.2005)
155+773	X					X		 variante innesto SR 463
156+040	X							Semaforo
156+360	X							Semaforo
157+500			X					telecomunicazione
157+720	X							Semaforo
157+867						X		 innesto SR 512
158+010	X							Semaforo
158+060	X							Semaforo
da 158+390 a 158+640						X		Altri pericoli
158+800					X			Fine Centro abitato Taboga-Campagnola
158+960			X				 ↓↑>7,5	linea elettrica
158+980			X					linea elettrica
158+982			X					linea elettrica
159+281			X					linea elettrica
159+292			X					linea elettrica
159+815			X					impianto di illuminazione pubblica
da 161+050 a 161+680	X							Caduta massi

S.S. 13

 Pontebbana
dal km. 127+015 al km. 170+280

DATA rilievo : 03/02/2014

Competenza: UD 1°N-1°Sq (Gemona del F.)

PROGRESSIVA							CLASSE	NOTE
161+152		X						Giunti di dilatazione
161+184				X				Cavalcaferrovia Pontebbana
161+202		X						Giunti di dilatazione
161+210								parapetto
161+231		X						Giunti di dilatazione
161+420	X							Dosso
161+550								parapetto
161+573				X				Ponte - Rivoli Bianchi
161+574		X						Giunti di dilatazione
162+261			X				↓↑>7,5	linea elettrica
162+652				X				Ponte - Rio Roccia
162+920						XD		Altri pericoli
163+300	X							Strada sdruciolevole
163+368			X					linea elettrica
163+684			X					linea elettrica
163+903			X					linea elettrica
163+906			X					linea elettrica
163+963			X					impianto di illuminazione pubblica
164+135			X		X			Centro abitato Venzone - linea elettrica
164+419			X		X			linea elettrica
164+441			X		X		↓↑>7,5	linea elettrica
da 164+600 a 164+700				X	X			Centro abitato Venzone-parapetto
164+695				X				Ponte - Rio Venzonassa
164+714		X						Giunti di dilatazione
da 165+500 a 166+500						X		Valanga - Monte Pulinei - Sopra Castello
165+920				Xs				Barriera con corrimano
166+161				X				Ponte - Rio Migigulis
166+264				X				Ponte - Rio Pissanda
da 166+620 a 166+680								parapetto
166+673		X						Giunti di dilatazione
166+689		X						Giunti di dilatazione
da 166+710 a 166+765								parapetto
166+772		X						Giunti di dilatazione
166+788		X						Giunti di dilatazione
da 166+990 a 167+380						X	↓↑>7,5	Altri pericoli
167+235			X					impianto di illuminazione pubblica
167+350			X					linea elettrica
167+672			X					linea elettrica
da 168+210 a 168+350				X				Barriera con corrimano
168+285			X					linea elettrica
da 168+400 a 168+611						X		 Galleria Di Carnia
168+591				X				Ponte - Rio Gridezzo
da 168+640 a 168+700				X				Barriera con corrimano
168+678		X						Giunti di dilatazione
168+705		X						Giunti di dilatazione

D.U.V.R.I. - SCHEDA RILEVAMENTO RISCHI INTERFERENZIALI

S.S. 13		Pontebbana dal km. 127+015 al km. 170+280					DATA rilievo : 03/02/2014 Competenza: UD 1°N-1°Sq (Gemona del F.)	
PROGRESSIVA							CLASSE	NOTE
da 168+900 a 169+500				X			 ↓↑>7,5	Barriera con corrimano
169+555				X				Cavalcaferrovia Pontebbana
169+575		X						Giunti di dilatazione
da 169+582 a 170+080	X					X		variante innesto SS 52 (169+710)
169+610		X						Giunti di dilatazione
169+708				X				Ponte - Cavalcavia SS. 52 Carnica
169+863				X				Ponte - Rio Togliozzo
169+874		X						Giunti di dilatazione
169+889		X						Giunti di dilatazione
170+280			X					Alberature stradali ad alto fusto
170+280	Fine competenza squadra							variante di Carnia

	ASSE-SEZIONE STRADALE		INTERFERENZE AEREE		AMBITI URBANI		CENTRI URBANI
	CARREGGIATA STRADALE		CADUTE/ANNEGAMENTO		VARIE		TRATTI CONSEGNATI
	EXTRAURBANA PRINCIPALE ↓↑>6,0 2 CARREGGIE SEPARATE IND. 2+ CORSIE (SENSO MARCIA)		EXTRAURBANA SECONDARIA ↓↑>6,0 UNICA CARREGGIATA 1+ CORSIA (SENSO MARCIA)	LARGHEZZA CARREGGIATA <5,0 MINORE DI 5,0 MT >5,0 DA 5,0 A 6,0 MT >6,0 DA 6,0 A 7,0 MT >7,0 DA 7,0 A 7,5 MT >7,5 MAGGIORE DI 7,5 MT			
	LOCALE EXTRAURBANA ↓↑>6,0 UNICA CARREGGIATA 1 CORSIA (SENSO MARCIA)		LOCALE URBANA ↓↑>6,0 UNICA CARREGGIATA 1 CORSIA (SENSO MARCIA)				